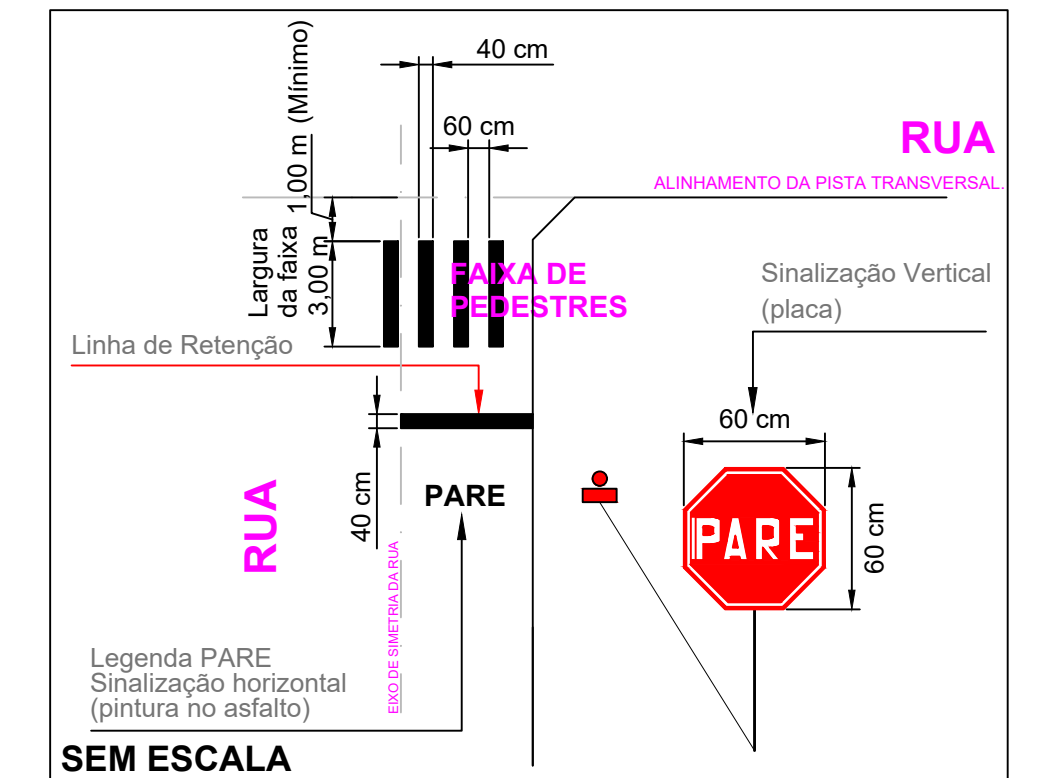


**DETALHE
SINALIZAÇÃO DE TRÂNSITO
MODELO DA PLACA PARE E LEGENDAS (PINTURAS)**




OBS. 1: OS SÍMBOLOS DE SINALIZAÇÃO DE TRÂNSITO NESTE DETALHE ESTÃO GENERALIZADOS OU AUMENTADOS PARA PERMITIR A VISUALIZAÇÃO DE DETALHES.
OBS. 2: NAS INTERSEÇÕES, A FAIXA DE PEDESTRES DEVE SER DEMARCADA NO MÍNIMO A 1,00 METRO DO ALINHAMENTO DA PISTA TRANSVERSAL.

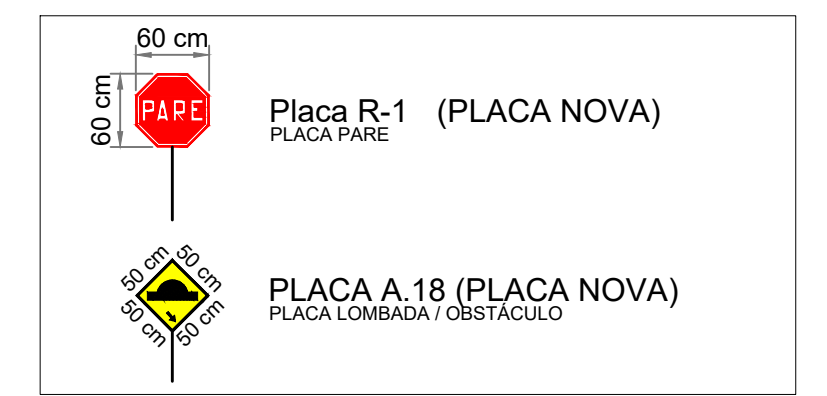
**SINALIZAÇÃO DE TRÂNSITO
QUANTITATIVO MÉDIO**

ITEM	QUANTIDADE	ÁREA
SINALIZAÇÃO HORIZONTAL		
LOMBADA	2 (FAIXAS AMARELAS)	19,78 m ²
TOTAL DE SINALIZAÇÃO HORIZONTAL		19,78 m²
SINALIZAÇÃO VERTICAL		
PLACA LOMBADA / OBSTÁCULO	4 PLACAS	1,00 m ²
TOTAL DE SINALIZAÇÃO VERTICAL		1,00 m²

LEGENDA 1



LEGENDA 2 - SINALIZAÇÃO DE TRÂNSITO



OBS.: OS SÍMBOLOS DE SINALIZAÇÃO DE TRÂNSITO NA PLANTA ESTÃO GENERALIZADOS OU AUMENTADOS PARA PERMITIR A VISUALIZAÇÃO NO DESENHO.

**PREFEITURA MUNICIPAL DE CERQUEIRA CÉSAR
(SINALIZAÇÃO DE TRÂNSITO)**

FOLHA 2/3

OBRA: RECAPEAMENTO ASFÁLTICO

**LOCAL: RUA DRUMOND
BAIRRO: "JARDIM ESMERALDA"
CERQUEIRA CÉSAR, SP**

MAURO ROBERTO BOGADO CUNHA
ENGENHEIRO CIVIL

DIEGO AUGUSTO BERTI CINTO
PREFEITO MUNICIPAL

ESCALA:
1:1.000

DATA:
JUNHO/2022