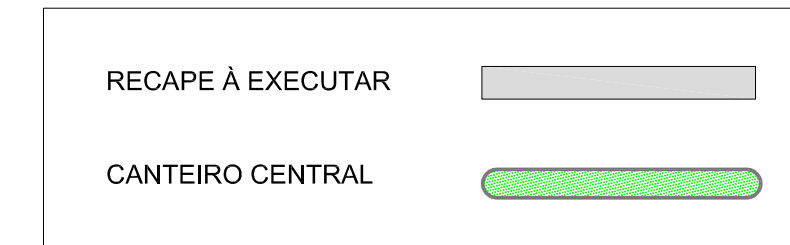


LEGENDA 1



SINALIZAÇÃO DE TRÂNSITO QUANTITATIVO MÉDIO

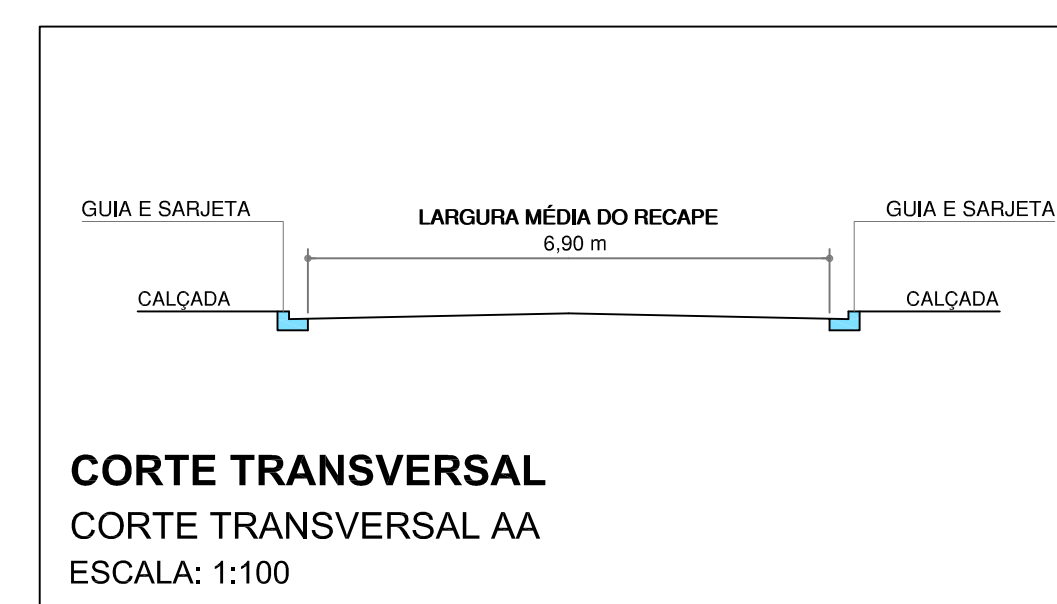
ITEM	QUANTIDADE	ÁREA
SINALIZAÇÃO HORIZONTAL		
FAIXA DE TRAVESSIA DE PEDESTRES (TIPO ZEBRADA), LARGURA MÉDIA DE 4,00 m	1 FAIXA	11,65 m ²
LINHA DE RETENÇÃO - LRE (DO PARE)	1 LINHA	1,38 m ²
PARE (SINALIZAÇÃO HORIZONTAL)	1 LEGENDA	1,15 m ²
TOTAL DE SINALIZAÇÃO HORIZONTAL		14,18
SINALIZAÇÃO VERTICAL		
PLACA PARE	1 PLACA	0,30 m ²
TOTAL DE SINALIZAÇÃO VERTICAL		0,30 m²

QUANTITATIVO MÉDIO DO RECAPE

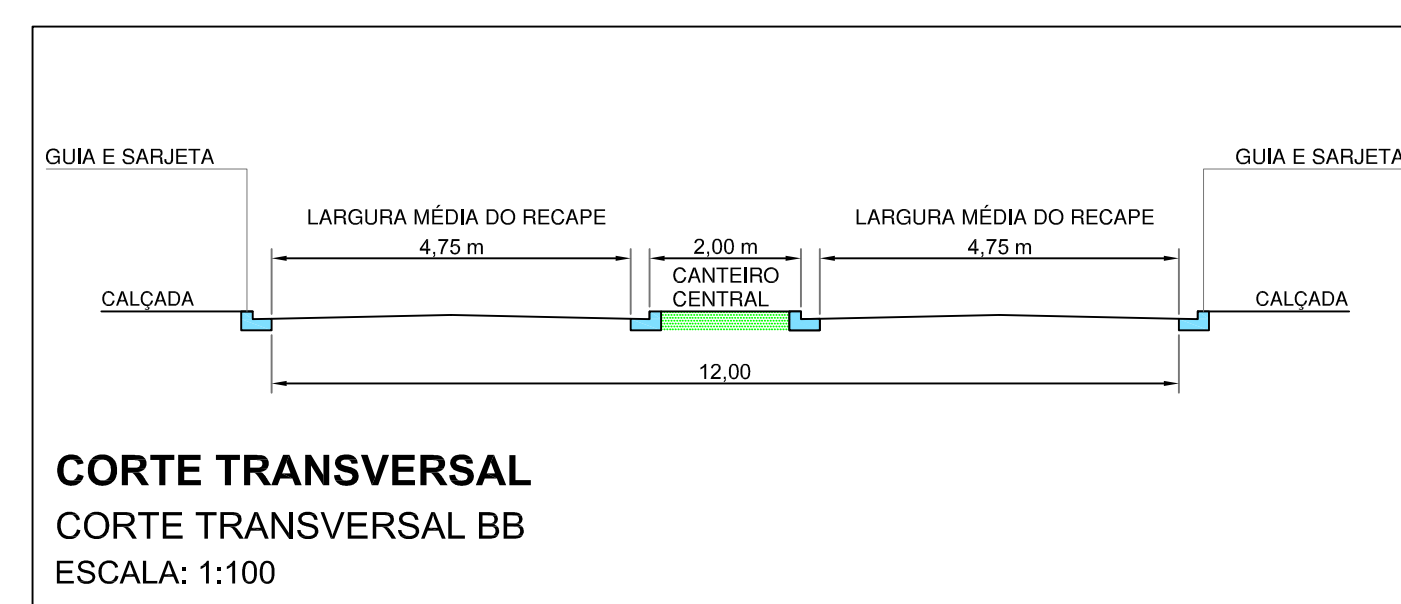
ID	RUA	ÁREA MÉDIA TOTAL (m ²)
1	RUA ANTÔNIO CARLOS DE OLIVEIRA	2.738,63 m ²

Obs. 1.: As unidades lineares estão em metros (m).
 Obs. 2.: Os valores das cotas de recapes das ruas são larguras médias.
 Obs. 3.: As cotas das larguras das ruas se refere à largura dos recapes.
 Obs. 4.: A largura média das sarjetas pluviais é de 25 cm.

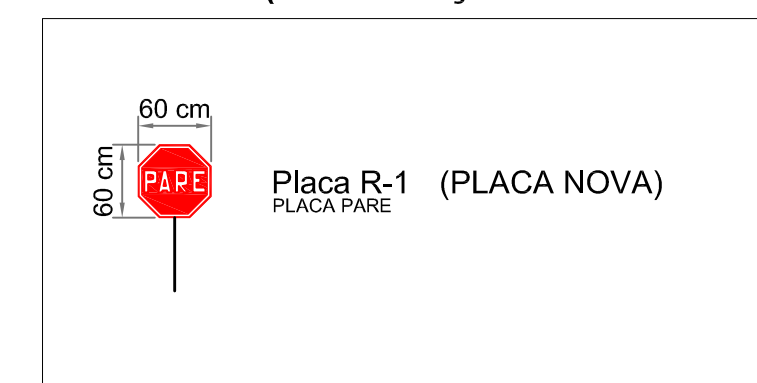
PERFIL TRANSVERSAL DA RUA A SER RECAPEADA



PERFIL TRANSVERSAL DA RUA A SER RECAPEADA

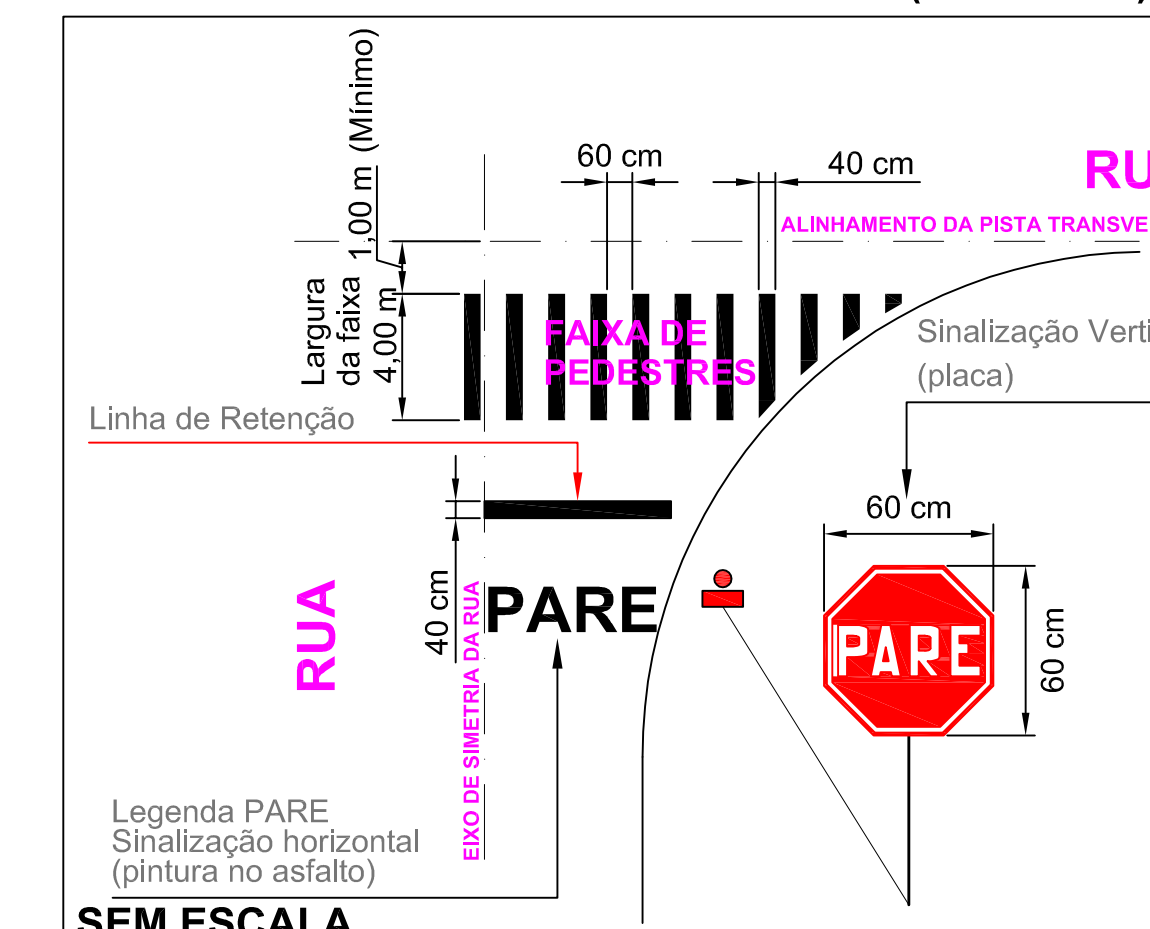


LEGENDA 2 (SINALIZAÇÃO DE TRÂNSITO)



OBS.: OS SÍMBOLOS DE SINALIZAÇÃO DE TRÂNSITO NA PLANTA ESTÃO GENERALIZADOS OU AUMENTADOS PARA PERMITIR A VISUALIZAÇÃO NO DESENHO.

DETALHES (SINALIZAÇÃO DE TRÂNSITO) MODELO DA PLACA PARE E LEGENDAS (PINTURAS)



SEM ESCALA
 OBS. 1.: OS SÍMBOLOS DE SINALIZAÇÃO DE TRÂNSITO NESTE DETALHE ESTÃO GENERALIZADOS OU AUMENTADOS PARA PERMITIR A VISUALIZAÇÃO DE DETALHES.
 OBS. 2.: NAS INTERSEÇÕES, A FAIXA DE PEDESTRES DEVE SER DEMARCADA NO MÍNIMO A 1,00 METRO DO ALINHAMENTO DA PISTA TRANSVERSAL.

PREFEITURA MUNICIPAL DE CERQUEIRA CÉSAR FOLHA 1 / 3
 (RECAPEAMENTO ASFÁLTICO) REVISADA 1

OBRA: RECAPEAMENTO ASFÁLTICO
 LOCAL: RUA "ANTÔNIO CARLOS DE OLIVEIRA"
 BAIRRO: "RESIDENCIAL ALBATROZ"
 CERQUEIRA CÉSAR, SP

ENGENHEIRO CIVIL: DIEGO AUGUSTO BERTI CINTO
 PREFEITO MUNICIPAL: ESCALA: 1:500
 DATA: 07 / JULHO / 2022