LEGENDA

RUAS A SEREM RECAPEADAS

QUANTITATIVO

ID	RUAS	ÁREAS (m²)
1	RAFAEL DIAS MARTINEZ	1.552,04 m²
2	CIRO MILTON DE ABREU	850,63 m²
3	ANTONIO SALOMÃO FARAH	782,13 m²
QUANTIDADE TOTAL MÉDIA = 3.184,80 m²		

Obs. 1.: As unidades lineares estão em metros (m).
Obs. 2: Os valores das cotas de recapes das ruas são larguras médias.
Obs. 3: As cotas das larguras das ruas se refere à largura dos recapes.
Obs. 3: A largura média das guias/sarjetas é de 40 cm

PERFIL TRANVERSAL DA RUA "RAFAEL DIAS MARTINEZ"

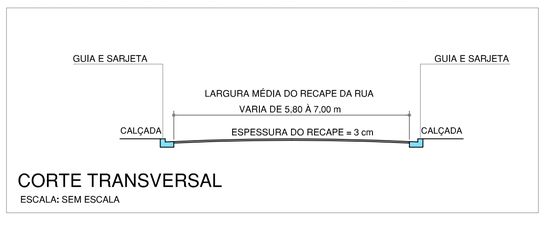

PERFIL TRANVERSAL DA RUA "CIRO MILTON DE ABREU"

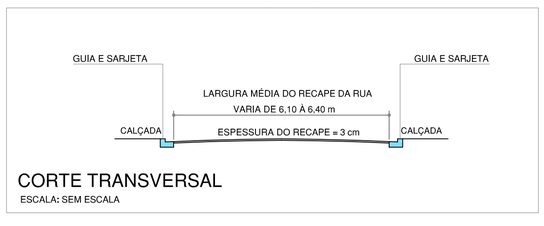

PERFIL TRANVERSAL DA RUA "ANTONIO SALOMÃO FARAH"

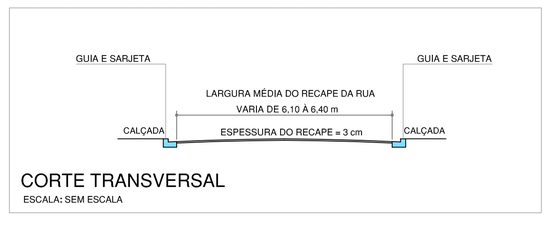

PREFEITURA MUNICIPAL DE CERQUEIRA CÉSAR

FOLHA 1/3
ESCALA 1:1.000

OBRA: **RECAPEAMENTO ASFÁLTICO**

LOCAL: **DIVERSAS RUAS**
BAIRRO "VILA NOSSA SENHORA DE FÁTIMA"
CERQUEIRA CÉSAR, SP

MAURO ROBERTO BOGADO DA CUNHA
Assinado de forma digital por MAURO ROBERTO BOGADO DA CUNHA
Dados: 2022.08.23 09:05:48 -03'00'

MAURO ROBERTO BOGADO DA CUNHA
ENGENHEIRO CIVIL
CREA/SP: 0605206262

DIEGO AUGUSTO BERTI CINTO:28801160828
Assinado de forma digital por DIEGO AUGUSTO BERTI CINTO:28801160828
Dados: 2023.01.03 09:51:35 -03'00'

DIEGO AUGUSTO BERTI CINTO
PREFEITO MUNICIPAL

DATA:
22/AGOSTO/2022

FOLHA: 765 mm X 446 mm